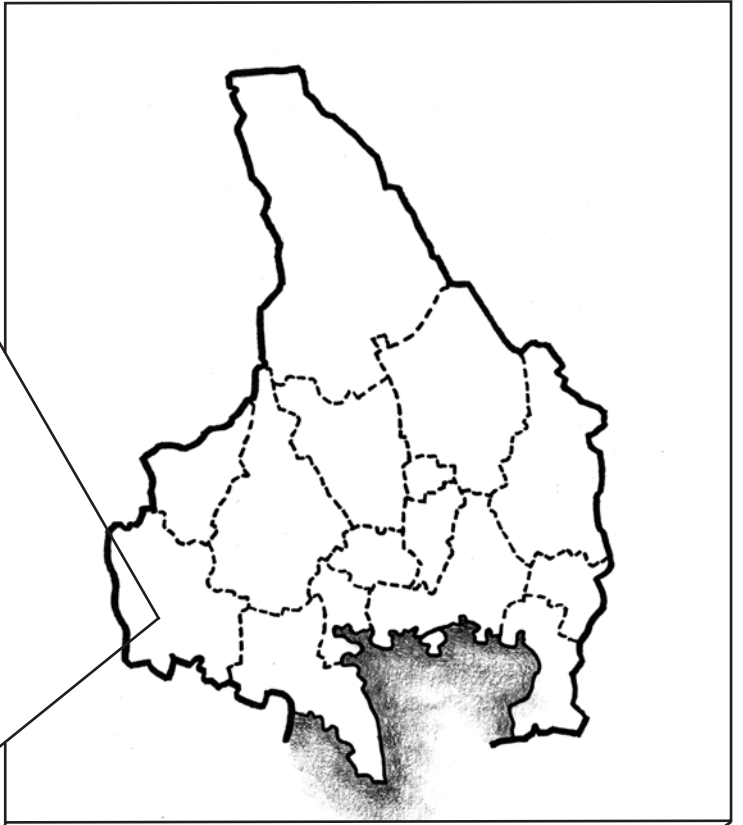
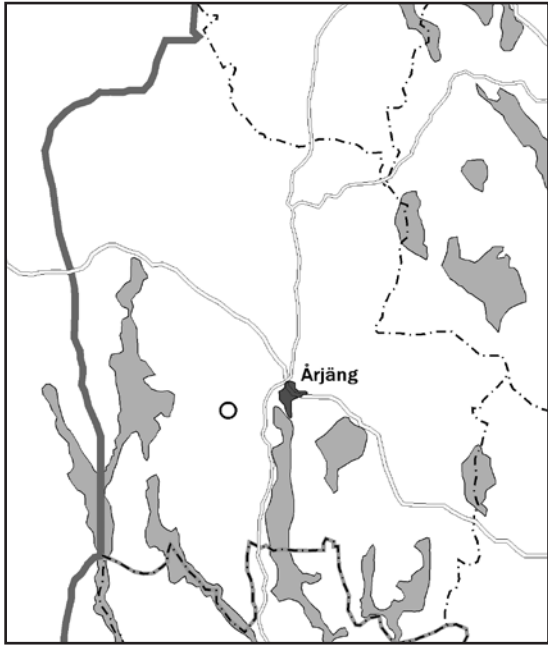


**I sökan efter Gerruds by Silbodal 252:1, Årjängs kommun
Arkeologisk utredning**



Stig Swedberg och Martin Toresson





*I sökan efter Gerruds by
Silbodal 252:1, Årjängs kommun
Arkeologisk utredning*

Stig Swedberg och Martin Toresson



I sökan efter Gerruds by Silbodal 252:1, Årjängs kommun
Arkeologisk utredning

Kulturhistoriska rapporter 169
© Rio Kulturkooperativ 2013

Fastighet: Gerrud 1:29, Silbodal socken, Årjängs kommun, Värmlands län

Länsstyrelsebeslut dnr: 431-7592-2012

Belägenhet i SWEREF 99: Norr 6585880 m, Öst 332797 m

Höjd över havet: Ca 160meter

Beställare:Rabbalshede Kraft AB

Projektnummer: 1326

Projektansvarig: Stig Swedberg

Fältansvarig: Stig Swedberg

Övrig personal: Martin Toresson samt Jessica Warnander och Louise Henriksson som gjort sammanställning av husförhörlängder.

För personalens meriter hänvisas till Rio Kulturkooperativs hemsida.

Fältarbetstid: 2013-06-03 - 2013-06-04

Utredningsområdets storlek: 6500 m²

Godkänd av länsstyrelsen 2014-10-09

Arkiv: Rio Kulturkooperativ

Foton: Där fotograf ej anges är bilder tagna av fältpersonalen.

Omslagsbild: Martin dokumenterar grunden till Julias stuga, lämning 1326:1:1, foto mot sydväst.

Orienteringskarta: Framställd av Rio Kulturkooperativ med data från Map Maker, FMIS samt Länsstyrelsen i Värmlands Län.

Topografisk grundkarta samt plankarta: Tillhandahållen av beställaren.

Övriga kartor och situationsplaner: Framställda av Rio Kulturkooperativ.

Redigering och layout: Ingemar Bengtsson

Tryck: Nordbloms Trycksaker AB, HAMBURGSUND

ISSN 1652-1897

Sökord: Gårdsbebyggelse, sekelskifte, husgrund, brunn, odlingsröse, Gerruds by, Glavaskiffer, Nabbensberg.

Rio Kulturkooperativ
Ekelidsvägen 5
457 40 FJÄLLBACKA
www.riokultur.se
rio@riokultur.se

Innehåll

<i>Sammanfattning</i>	5
<i>Syfte</i>	7
<i>Metod</i>	7
<i>Utredningsområdets natur- och kulturmiljö</i>	7
<i>Tidigare undersökningar</i>	7
<i>Publik verksamhet</i>	7
<i>Arkivmaterial</i>	7
<i>Utredningsresultat</i>	8
<i>Fynd</i>	11
<i>Anläggningar</i>	12
<i>Analyser</i>	12
<i>Tolkning</i>	12
<i>Antikvarisk bedömning</i>	14
<i>Källor</i>	15
<i>Bilagor</i>	17
1. <i>Lämningar</i>	
2. <i>Schakt</i>	
3. <i>Anläggningar</i>	



Illustration 1: Utredningsområdet markerat med blå cirkel beläget i dalgången mellan Årjäng och Fölsbyn.

I sökan efter Gerruds by Silbodal 252:1, Årjängs kommun Arkeologisk utredning

Sammanfattning

Rabbalshede Kraft avser att bredda en tillfartsväg inför byggnation av vindpark Årjäng SV. Vägen löper i närhet av den icke avgränsade fornlämningen Silbodal 252:1, Gerruds bytomt. För att undersöka eventuell påverkan på denna fornlämning vid en exploatering genomförde Rio Kulturkooperativ en utredning på platsen den 3-4 juni 2013.

Vid utredningen upptogs 17 sökschakt och en inventering genomfördes för att hitta eventuella spår efter Gerruds bytomt och andra lämningar. Inom utredningen återfanns 3 historiska husgrunder, 2 brunnar, 10 röjningsrösen samt 1 åkerhak/dike. Sedan tidigare var en husgrund och ett röjningsröse känt.

I sökschakten och under inventeringen gjordes fynd av tegel, porslin, metall och keramik,

vilka ger en trolig datering till sent 1800-tal och tidigt 1900-tal.

Fynden är framför allt koncentrerade till de tre husgrunderna.

Samtliga dessa lämningar har samlats i Rio 1326:1 och anmälts till FMIS som en gårds lämning. Gerruds by, Silbodal 252:1, har inte kunnat lokaliseras inom utredningsområdet, och behåller därmed sin tidigare juridiska status.

Rio Kulturkooperativ gör bedömningen att lämningarna bör bevaras. Möjligheter finns att genomföra planerad exploatering utan ytterligare antikvariska åtgärder, om Rio Kulturkooperativs förslag till vägdragning följs.

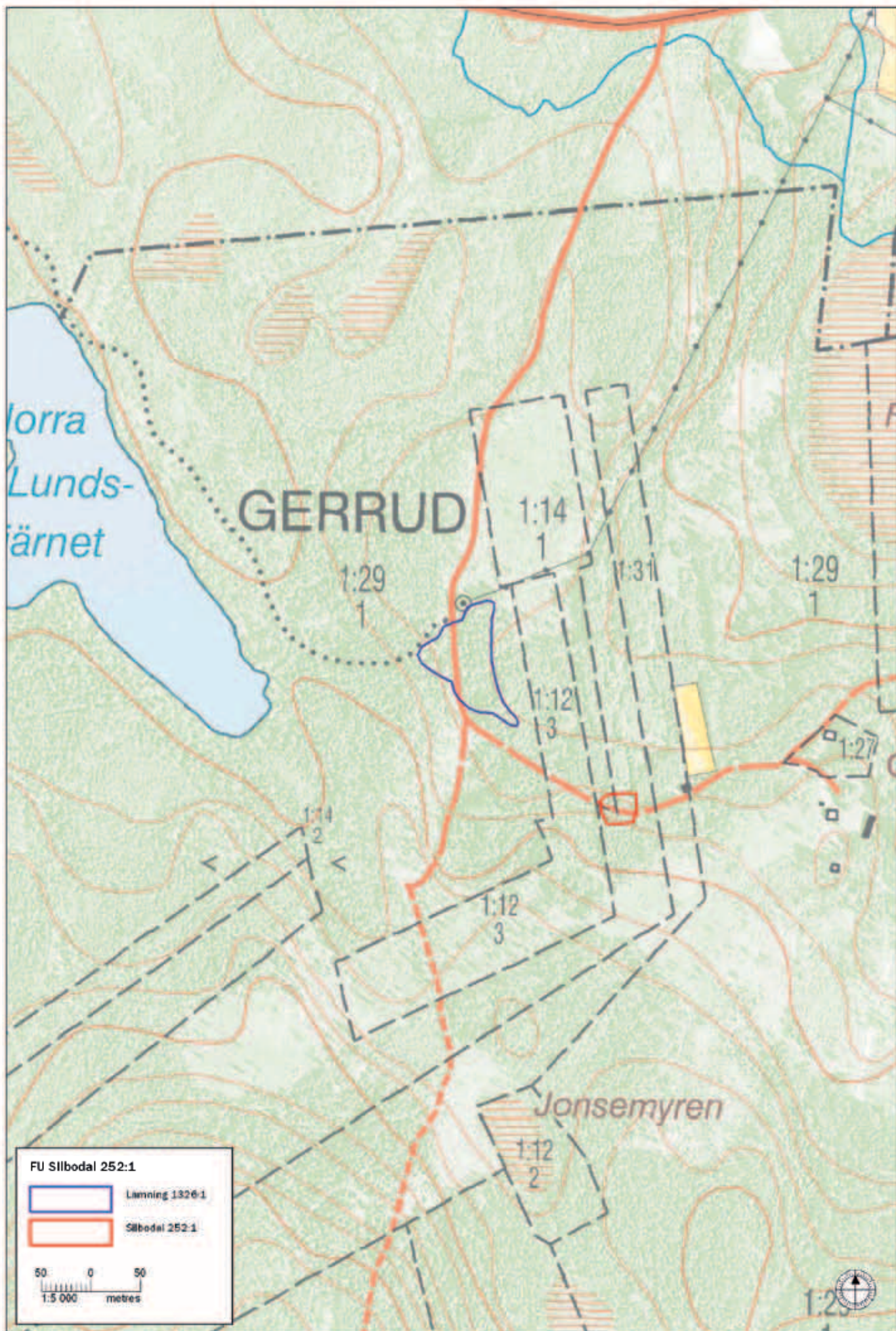


Illustration 2. Gerruds bytomt, Silbodal 252:1, markerad med rött och den nyanmälda gårdstomten med tillfälligt nummer Rio 1326:1 markerad med lila.

Syfte

Rabbalshede Kraft AB avser att anlägga väg och förlägga en elkabel i närhet av fornlämning med osäker utbredning. Utredningen skulle klargöra om anläggningar och kulturlager tillhörande fast fornlämning Silbodals 252:1, även kallad Gerruds by, berörs av dessa ingrepp, *illustration 1*.

Metod

Utredningen inleddes med att området inventerades. Vid inventeringen stod det klart att det fanns lämningar såväl öster som väster om utredningsområdet. På plats beslöts att låta inventeringen omfatta även dessa.

Sökschakten grävdes inom ursprungligt utredningsområde med grävmaskin i syfte att söka efter oövertorvade anläggningar, bevarade kulturlager och fynd. Schakten fördelades över ytan efter var det ansågs lämpligast utifrån den planerade exploaterings natur, terräng och synliga lämningar. Metalldetektor användes vid enstaka schaktgrävningar. Vid utredningen öppnades 80 m² av utredningsområdet.

Påträffade lämningar, anläggningar samt schakt beskrevs, fotograferades och mättes in med GPS. Inom ramen för utredningen har även arkivmaterial studerats i form av historiska kartor och husförhörslängd för Silbodals socken. Undersökning och genomgång av historiskt kartmaterial har utförts av Stig Swedberg och Martin Toresson. Studier av husförhörslängd har utförts av Jessica Warnander med hjälp av Louise Henriksson.

Utredningsområdets natur- och kulturmiljö

Utredningsområdet omfattade cirka 100 x 30 meter, *illustration 2*. Inklusivt inventeringsområdet sträckte det sig över en 100 x 65 meter stor oregelbunden yta. Det omfattade området på båda sidor landsvägen, och var beläget på kanten av en moränås som blir brantare åt syd och väst, samt flackare åt norr och öst. Norr om breder en mindre, vattensjuk dalgång ut sig. På kanten av grusåsen leder en landsväg i N-S riktning, denna har breddats i senare tid. Öster om området ligger igenväxt åkermark, idag bevuxen med gran och blandskog. På

äldre kartmaterial syns att marken öster om vägen var öppen för cirka 50 år sedan.

Äldsta skriftliga belägg för Gerrud är från år 1564 (Geruu). Platsen för gården är dock svårplacerad från 1643 års karta och man har därför inte vid registreringen med säkerhet kunnat avgöra lämningens position. Den har bedömts som bevakningsobjekt.

Inom utredningsområdet fanns före utredningen en synlig källargrund. Den är 4 x 3 meter (N-S) stor och 1,5 meter djup, med öppningen åt öster. Väster om denna husgrund finns en mindre skogsväg.

Tidigare undersökningar

Vid utredning 2011 har ett röjningsröse och en husgrund anmälts av Rio Kulturkooperativ till FMIS med tillfälligt objektnummer 1123:2 och 3. Husgrunden är även registrerad av Skog och historia som objekt 12246 och benämnd Julias stuga. Husgrunden har genom föreliggande utredning fått en delvis ny beskrivning och har fått nummer 1326:1:1. Odlingrösens beskrivning har inte kompletterats och har heller inte döpts om utan behåller sitt nummer 1123:2. Lämningarna är ännu inte inlagda i FMIS (anmälan daterad 2012-09-04).

Publik verksamhet

Någon publik verksamhet har inte genomförts.

Arkivmaterial

Historiskt kartmaterial, som omfattar gården Gerrud och hemmansklyvningar från denna, finns från 1600-talets geometriska karta och från 1837 års laga skifteskarta. Hemmansklyvningar finns registrerade 1861 och 1867, ingen av dessa omfattar dock utredningsområdet. Översiktliga kartor utgörs av 1890-talets häradsökonomiska karta och 1960-talets ekonomiska dito, *illustration 3*.

Husförhörslängderna för 1826-1830 respektive 1856-1860 har studerats. De mellanliggande åren saknas. Husförhörslängderna för Gerrud visar att släkterna Andersson och Tenman bebodde Gerruds by under perioden. De visar också att den senast boende i torpet, lämning 1326:1:1, Julia Andersson föddes på Gerrud

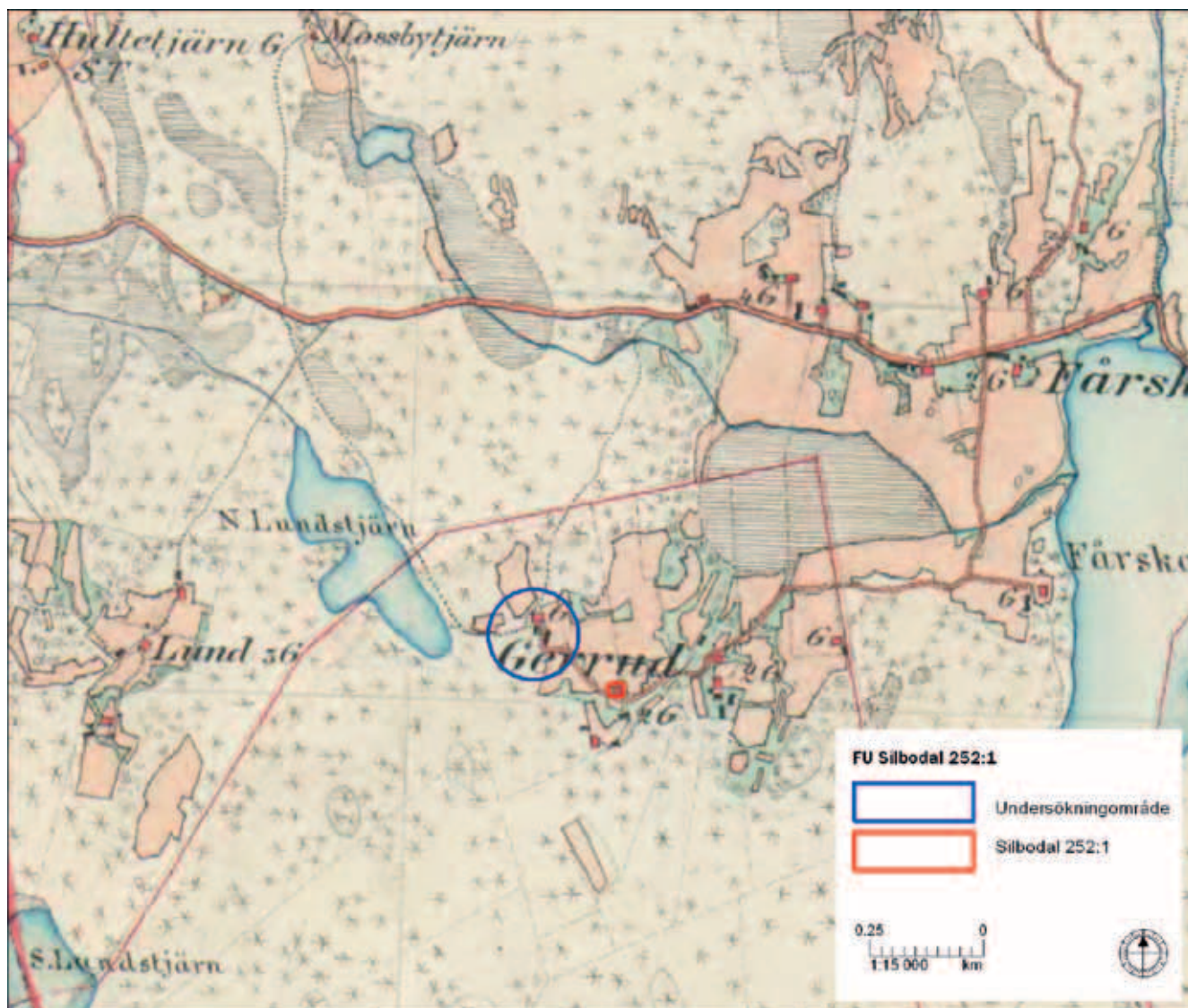


Illustration 3: På häradsekonomiska kartan från 1890-talet har utredningsområdet markerats med en cirkel. På kartan syns bostadshuset "Julias stuga" samt två ekonomibyggnader. Samtliga byggnader kunde återfinnas vid utredningen.

den 1:e mars 1859. Hennes föräldrar, Maria Eliasdotter och Anders Bryngelsson, verkar ha flyttat till Gerrud 1857. Julia var såväl född som gift Andersson. När hon gifte sig är oklart men hon födde en oäkta dotter, Gerda Eugenia, 1890. Hon skilde sig 1921. Hennes dotter dog 1907. Bortsett från några år på 1880-talet som Julia tillbringade i Norge bodde hon hela livet på Gerrud. Hon dog den 2:e december 1938. Det är möjligt, men inte klarlagt, om hon bodde i stugan under sina år på Gerrud.

Utredningsresultat

Utredningen genomfördes med inventering och 17 sökschakt, illustration 4. Inventeringen fastställde relativt snart att den naturliga

avgränsningen för bebyggelsen troligtvis låg åt väster och den branta moränsluttningen. Det finns flera indikationer på äldre gårdsmiljö runt platsen som är markerad som Silbodal 252:1, men dessa tycks inte sträcka sig in i utredningsområdet. I utredningsområdet finns ett åkerhak eller dike, samt flera mindre odlingsrösen i förlängningen av åkerhaket.

Tre schakt togs upp i moränslänten sydväst om vägen. Därefter togs sökschakt upp utmed landsvägens östra sida och norrut. Schakt 7-9 lades i direkt anslutning till husgrunden 1326:1:12. I två av dessa schakt framkom berggrunden, samt en trolig gödselstack med en tegelhög ovanpå. Schakt 16-18 förlades i anslutning till husgrunderna 1326:1:1 och

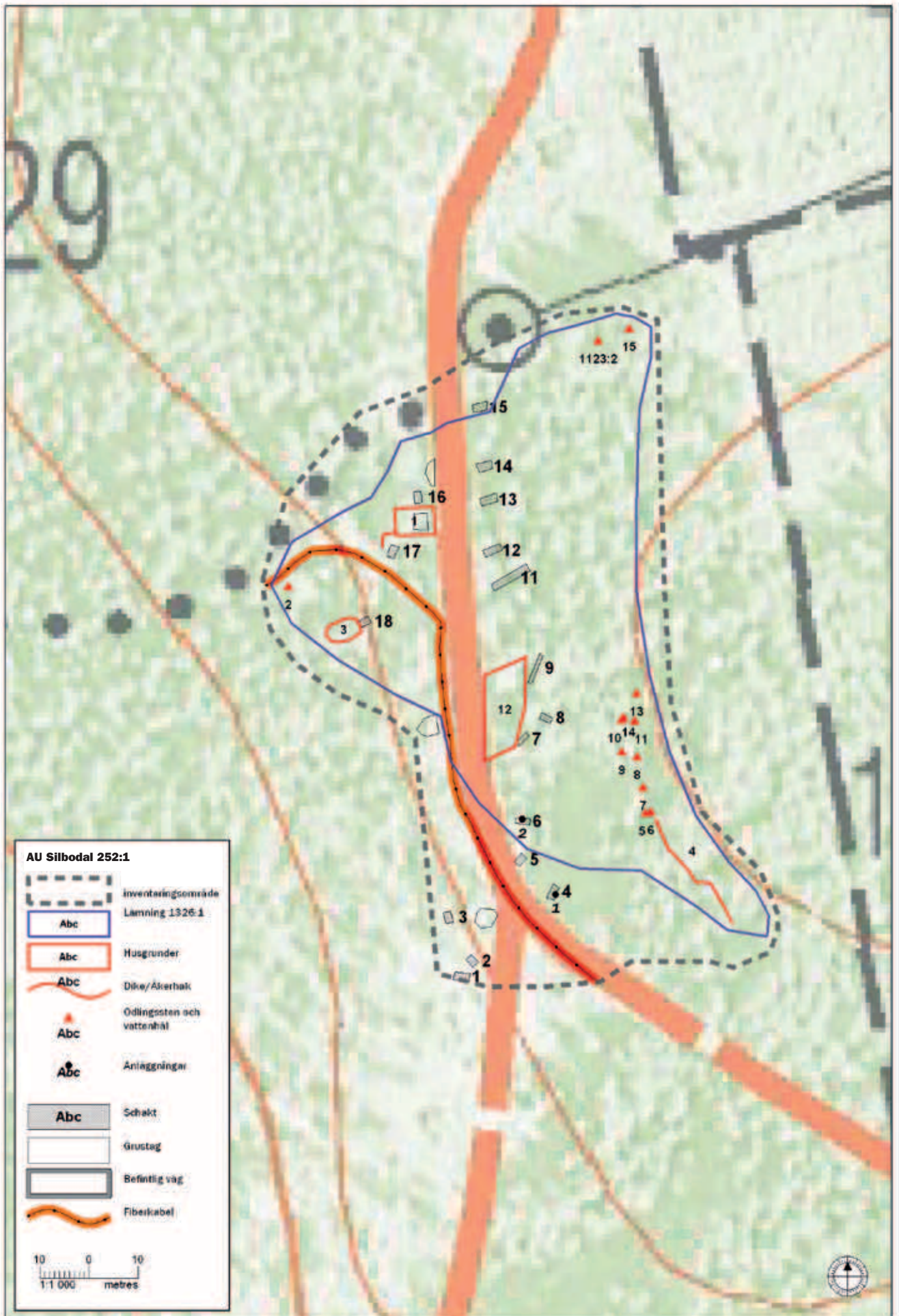


Illustration 4: Utredningens resultat. På kartan är schakt, anläggningar och lämningar markerade. Samt förslag på avgränsning av gårdstomten med tillfällig identitet 1326:1.



Illustration 5. I bildens mitt syns källaren samt en den terrasserade trädgården runt grunden. Martin, till vänster, har börjat med dokumentationen. Diverse material från nedläggningen av fiberkabel ligger framför grunden, foto mot syd.

1326:1:3 väster om landsvägen. Norr om schakt 17 kan en mindre stenläggning av natursten finnas. Detta konstaterat efter sondering med jordspjut.

Vid utredningen framkom 3 historiska husgrunder, 2 brunnar, 10 röjningsrösen samt 1 åkerhak/dike, *bilaga 1*. Av dessa är ett röjningsröse och en husgrund anmälda sedan tidigare, se ovan *Tidigare undersökningar*. Samtliga dessa lämningar har samlats under Rionummer 1326:1 och bör registreras som en by/gårdstomt.

1326:1:1. Denna husgrund är helt övertorvad. Grunden är 7 x 5 meter stor och 0,7 meter hög. Natursten, enstaka bitar med skiffer och tegel återfanns i mitten av huset. I östra delen en källare 3 x 3 meter, 0,9 meter djup. Vid schaktning framkom en stenlagd yta och en terrassering. Strax söder om grunden fanns ett mindre bestånd av syrenbuskar, *illustration 5*. Tidigare anmäld till FMIS som Rio nummer 1123:3 samt registrerad av Skog och historia som objekt 12246.

1326:1:3. Husgrund, belägen cirka 19 meter SV om 1. Husgrunden är helt övertorvad, cirka 6 x 4 meter stor och 0,7 meter hög. Till formen är den närmast oval. Fyllningen utgörs av natursten samt tegel och järnskrot. Beväxt med en större gran, *illustration 6*.

1326:1:12. Husgrund historisk, belägen cirka 30 meter SO om 1. Grunden är devis belägen under väg, den östra delen är bitvis bevarad men också till delar raserad.

I områdets norra ände finns två vattenhål, ett av dessa är eventuellt stensatt. Utmed stigen vid husgrund 1326:1:1 finns ett mindre, icke stensatt vattenhål, 1326:1:2. Den är belägen 24 meter SV om husgrunden 1326:1:1, och är 1,5 x 1,5 meter stor och cirka 0,4 meter djup. Den är delvis övertäckt av skogsavfall.

Utmed landsvägens västra sida finns tre mindre grustag. Dessa har troligtvis tillkommit efter landsvägens rätning och breddning under 1900-talet.

Den äldre väg eller stig som antyds på kartmaterialet nordväst om 1326:1:1 återfinns



Illustration 6. Martin dokumenterar det helt raserade mindre uthuset, foto mot sydost.

även på en historisk karta, *Ekonomisk karta 1964*. Vägen leder från torpet mot Norra Lundstjärnet. Värt att notera är också att marken runt torpet på denna senare karta är markerad som icke skogsbeväxt. Vilket kan tolkas som att marken nyligen har tagits ur bruk som jordbruksmark. På en tidigare karta, *Häradsekonomisk karta Sillbodal 1883-1895*, anges marken närmast huset och framför allt öster om vägen som odlad. På denna karta är även tre byggnader markerade på platsen för utredningen.

På en karta från år 1837 är både ägarnamn till hemmanet Gerrud och huvudgården med. Landsvägen har gått från gårdsbebyggelsen genom utredningsområdet och sedan norrut mot Norra Lundstjärnet. Inga hus finns markerade inom utredningsområdet på denna karta. Ägare till hemmanets olika delar skall vid denna tidpunkt ha hetat "...Nils Svensson Tenman, Mathias och Aron Anders söner, Andreas Nilsson, samt för flickorna Anna och Cajsa Anders döttrar med förmyndare Jonas Nilsson från Slemtegen...", *Laga Skifte 1837*.

Vid husgrunden, lämning 1326:1:1, finns en mindre informationsskylt som anger det lokala namnet till huset så som "Julias stuga". Det är oklart om det rått något släktskap mellan Julias föräldrar och slakten Andersson och Tenman som ägde Gerrud.

Nyligen har en fiberkabel grävts ner väster om vägen, mellan lämning 1326:1:1 och 1326:1:2 samt 3. Det är oklart i vilken grad fornlämningen skadats fysiskt genom detta ingrepp, men den passerar mycket nära lämning 1326:1:1 samt 1326:1:3.

Fynd

Flera fynd av tegel, glas, sentida porslin och plåtdetaljer gjordes i sökschakten. En handsmidd spik hittades i husgrunden 1326:1:3. I husgrunden 1326:1:1 hittades utöver ovanstående fyndkategorier även tegel med märkning "Nabbensberg" och en grå skiffer av en lokal typ, kallad Glavaskiffer, från stenbrottet i Glava. Fynden har återdeponerats, förutom ett prov av Glavaskiffer och en tegelbit med



Illustration 7. Profil av anläggning 1 i schakt 4, foto mot sydost.

Nabbensbergs bruk instämplat, vilka omhändertagits som pedagogiskt material.

Fyndfrekvensen ökar med närheten till byggnaderna inom utredningsområdet. Schakt 11-18 innehöll fynd som troligtvis kan dateras till 1800-talets andra hälft och 1900-talet första hälft. Schakt 1-3 var helt fyndtomma, medan mindre fynd av tegel förekom i schakt 4-6. Schakt 14 innehöll flera fynd av porslin och hushållskeramik.

Anläggningar

Två anläggningar framkom. Anläggning 1 är en grop som framkom i schakt 4, 0,7 meter lång och uppskattad till 0,65 meter bred då den går in i schaktkanten. Gropen framkom 0,5 meter under markytan och fyllningen består av sand med avvikande färg och mindre kolfragment, *illustration 7*.

Anläggning 2 utgörs av en grop i schakt 6, 1,3 meter lång och minst 0,75 meter bred då den går in i schaktkanten. Gropen framkom 0,85 meter under markytan, och fylld med

matjord som ansluter till nuvarande matjord utan avbrott.

Analyser

Inga analyser har genomförts.

Tolkning

Den potentiellt äldsta lämningen i utredningsområdet är anläggning 1. Anläggning 2 är däremot troligtvis av yngre ursprung då matjordslagret tycks gå hela vägen ner i fyllningen av denna anläggning. Anläggningarna har tolkats som gropar, men anläggning 2 kan även utgöra änden på ett dike. Det stora djupet på matjordslagret har troligen uppkommit i samband med vägomläggningen under 1900-talet. Troligen hör båda anläggningarna till en relativt sen jordbruksfas inom området.

De små stenrösen som finns i förlängningen av åkerhaket tycks utgöra en begränsning av en mindre åkeryta vilket bekräftas av 1800-talets kartmaterial, *illustration 8*. Till en del är de lagda utefter den gamla landsvägens sträckning.

Av schakten att döma är fynden talrikare runt bebyggelsen, och koncentrationen av hushållskeramik och porslin vid schakt 14 tyder på att man använt denna yta som utkastplats för hushållssopor. Detta förfarande är relativt vanligt, men inte så vanligt som en grävd avskrädesgrop i närheten av husbebyggelsen.

I schakt 7 fanns rester av fyllnadsmassor som tillhör vägbankens breddning i modern tid. Husgrund 1326:1:12 är en ladugårdsgrund som delvis skadats av breddningen av landsvägen. Ofta var vägarna under 1800-talet dragna mellan ladugårdarna och bostadshusen i gårdsbebyggelsen. Därmed blir en breddning av en befintlig väg en vanlig orsak till skada på eventuella byggnader i direkt anslutning till äldre vägdragningar.

Husgrund 1326:1:1 är med största sannolikhet en bostadsbyggnad med tillhörande källare. I schakt 16 var den naturliga jordarten grusig sand, vilket är ett mycket väl-dränerande material. Huset har anlagts på en så torr plats som möjligt i den lokala miljön. Fynden av en stenslagd yta och en mindre terrassering samt ett

bestånd av syrensbuskar söder om huset ger intryck av en mindre trädgård. Vatten har troligtvis hämtats från den västra sidan av huset, brunnen 1326:1:2. Avskrädet tycks ha spridits österut eventuellt på odlad mark.

Husgrund 1326:1:3 tolkades till en början som en jordkällare med tanke på den ovala form den hade, men vid närmare studie tycks stenarna och fynden så omrörda, att det troligtvis rör sig om en byggnad som har raserats vid någon tidpunkt. Funktionen av byggnaden har inte kunnat utrönas.

Bland fynden från husen fanns skiffer och taktegel från Glava respektive Nabbensberg. Glava skifferbrott är fortfarande i bruk, och har varit så sedan 1780-talet. Framför allt har skiffret använts till takbeklädnad som ersättning för tegel eller andra material. Produktionen har framför allt gällt lokal och regional konsumtion, *Gustafsson 2013*. Nabbensbergs bruk grundades runt sekelskiftet 1900, vid slussarna vid Karls Grav i Vänersborg. Teglet från de många tegelbruken runt Vassbotenviken i Vänersborg ansågs vara av mycket



Illustration 8. Åkerhaket och några odlingsrösena längs detta, lämning 9-11 och 14, foto mot syd.

hög kvalitet och skeppades bland annat till Göteborg. Nabbensbergs bruk lades ner på 1960-talet och revs 1972, *Granat 1990*.

Som sammanfattande tolkning hör alla daterbara fynd och lämningar inom utredningsområdet till sent 1800-tal och tidigt 1900-tal. Den odlade marken har troligtvis funnits öster om ladugården, och ängsmarken nordöst om densamma vid vattenhålen. Bebyggelsen är tydligt koncentrerad väster om vägen med ladugården öster härom och i tid från mitten av 1800-talet fram till senast 1930-talet. Denna gård är därmed en sen etablering i området. Då Gerruds by är belagd genom kartmaterial från 1600-talet har rimligen inte bytomten Silbodal 252 haft en utsträckning in i underökningsområdet. En möjlig förklaring till bebyggelse- och kanske även odlingslämningarna, är att Julias föräldrar anlägger gården, lämning 1326:1, på Gerruds mark utan att någon avstyckning sker. Isåfall bör de ha varit släkt, vilket inte har kunnat visas genom husförhörslängderna. Bebyggelsen har på häradsekonomiska kartan angivits med ett "G" vilket är motsägelsefullt mot vad som framkommit i övrigt men bör ses som att bebyggelsen trots allt beskattats som en gård. Det är möjligt att ytterligare arkivstudier hade kunnat svara mer bestämt på frågan. Detta ansågs dock ligga utanför uppdragets syfte.

Antikvarisk bedömning

Inga ytterligare antikvariska åtgärder föreslås inom utredningsområdet. Gårdsenheten, med tillfälligt tilldelat Rionummer 1326:1 bör registreras som en by/gårdstomt och bedöms som övrig kulturhistorisk lämning.

Utredningens syfte att utröna om Gerruds bytomt, Silbodal 252:1, berörs har besvarats nekande. Inga lämningar som kan tolkas tillhöra denna tidiga fas återfanns inom utredningsområdet. Därmed är fornlämningsstatuseen hos Silbodal 252:1 oförändrad som bevakningsobjekt och med oklar avgränsning.

De kulturhistoriska lämningarna som dokumenterades vid utredningen bör bevaras vid den kommande vägbyggnationen. Om nybyggd väg dras i befintlig sträckning, men breddas öster om lämning 1326:1:1 (husgrund) och väster om lämning 1326:1:12 (ladugårdsgrund) kommer till största del befintlig väg samt det område som skadats genom fiberkabelschaktet att utnyttjas för vägprojektet. Rio Kulturkooperativ bedömer att ingreppen i kulturmiljön blir minimala genom detta förfarande.

Fornlämningar är skyddade enligt 2 kap i Lag om kulturminnen mm (KML) och genom miljöbalkens generella hänsynsregler, där stor vikt läggs vid hänsyn till kulturlämningar och kulturmiljöer. Ansökan om ingrepp i lämningar lämnas till länsstyrelsen.

Källor

Litteratur

Granat, Stellan

Tegelbruk i Vänersborg.

Vänersborgs söners gille – Årsskrift 1990 femtionionde årgången

Vänersborg 1990

FMIS-anmälan

2012

Anmälan av fornlämning eller övrig kulturhistorisk lämning. 2012-09-04.

Digitala källor

FMIS

2013

www.fmis.raa.se

Ekonomisk karta

1964

Akt nr: Furskog J133-10B8h66

Häradsekonomisk karta

1883-95

Akt nr: Silbodal J112-70-16

Geometrisk karta

1643

Akt nr: Silbodals socken Furskog nr 1

Laga Skifte

1837

Akt nr: 17-SIB-152

Muntliga källor

Andreas Gustafsson

2013

Identifiering av Glavaskiffer

Bilagor

Bilaga 1. Lämningar

Samtliga nedanstående objekt ingår i By/gårdstomt med tillfällig identitet 1326:1. Nedanstående nummer refererar till objektnummer vilka i rapporttexten uttryckts som 13126:1:1 osv. Beskrivning av 1326:1:

I lämningen ingår 3 historiska husgrunder, 2 brunnar, 10 röjningsrösen samt 1 åkerhak/dike. Ett av röjningsrösen och en av husgrunderna har tidigare anmälts till FMIS (anmälan daterad 2012-09-04) med objektnr 1123:2 respektive 3. De historiska husgrunderna är samlade inom gårdstomtens nordvästra del, brunnarna ligger i nordväst respektive nordost, röjningsrösen i den östra delen och i direkt anslutning till dessa framkom ett dike/åkerhak som sträcker från röjningsrösen och söder ut.

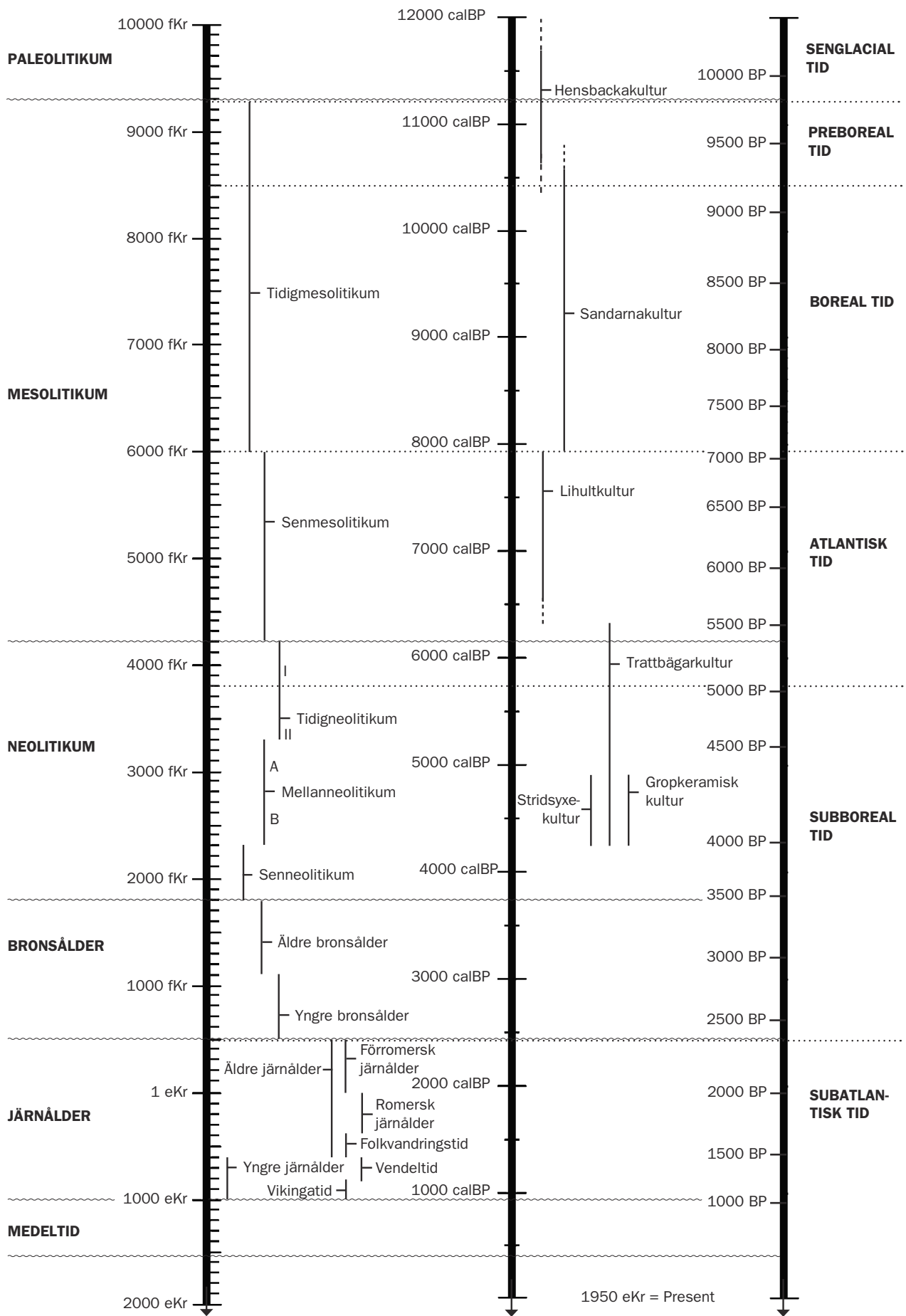
Huvud-objekt	Objekt nr	Typ	Antal	Status	Läge	Markslag	Beskrivning
1326:1:	1	Husgrund historisk	1	Helt övervuxen	Sluttning	Skog	Stengrund, 7 x 5 x 0,7m stor, 1 meter bred. källare i östra delen, 3x3m, 0,9m dj. fynd av skifferplatta.
1326:1:	2	Brunn	1		Sluttning		Ej stensatt
1326:1:	3	Husgrund Historisk	1	Oskadad	Sluttning	Skog	Stenar, tegel och skrot i en hög, 5 x 3 meter. Möjligen rest av riven eller raserad byggnad.
1326:1:	4	Dike/Ränna	1	Oskadad	Sluttning	Skog	Troligen intill äldre vägbank, eller åkerhak. Ca 0,8 m brett och 0,2 m djupt.
1326:1:	5	Röjning-sröse	1	Oskadad	Sluttning	Skog	Röjningssten ca 0,2-0,3 m stora. Röset ca meterstort.
1326:1:	6	Röjning-sröse	1	Oskadad	Sluttning	Skog	Röjningssten ca 0,2-0,3 m stora. Röset ca meterstort.
1326:1:	7	Röjning-sröse	1	Oskadad	Sluttning	Skog	Röjningssten ca 0,1-0,3 m stora. Röset ca meterstort.
1326:1:	8	Röjning-sröse	1	Oskadad	Sluttning	Skog	Röjningssten ca 0,2-0,4 m stora. Röset ca meterstort.
1326:1:	9	Röjning-sröse	1	Oskadad	Sluttning	Skog	Röjningssten ca 0,2-0,4 m stora. Röset ca meterstort.
1326:1:	10	Röjning-sröse	1	Oskadad	Sluttning	Skog	Röjningssten ca 0,2-0,4 m stora. Röset ca meterstort.
1326:1:	11	Röjning-sröse	1	Oskadad	Sluttning	Skog	Röjningssten ca 0,1-0,4 m stora. Mestadels små. Röset ca meterstort.
1326:1:	12	Husgrund Historisk	1	Skadad	Sluttning	Skog	Grunden består av natursten. Skadad av väg.
1326:1:	13	Röjning-sröse	1	Oskadad	Sluttning	Skog	Röjningssten ca 0,1-0,4 m stora. Röset ca meterstort.
1326:1:	14	Röjning-sröse	1	Oskadad	Sluttning	Skog	Röjningssten ca 0,1-0,4 m stora. Röset ca meterstort.
1326:1:	15	Brunn	2	Oskadad	Sluttning	Skog	Vattenhålen ca 2 x 3 meter stora och ca 0,5 m djupt.
1326:1:	1123:2	Röjning-sröse	1	Oskadad	Sluttning	Skog	Röjningsröse med 0,2-0,8 m stora stenar. Röset är 7 x 5 x 0,7 meter stort. Vid röset två äldre granar.

Bilaga 2. Schakt

Schakt Nr	Längd (m)	Minsta djup (m)	Största djup (m)	Jordart	Lager	Anläggning	Fynd	Kommentar
1	4	0,25	0,35	Sand	0-0,25 Matjord. Sand i botten.	-	-	
2	4	0,15	0,4	Sand	0-0,2 Matjord. Sand i botten.	-	-	
3	4	0,15	0,3	Sand	0-0,15 Matjord. Sand i botten.	-	-	
4	4	0,4	0,75	Sand	0-0,3 Matjord. Sand i botten.	Ja	Ja	Tegel, glas och porslin. Anläggning 1
5	4	0,35	0,65	Sand	0- 0,25 Matjord. Sand i botten.		Ja	Tegel
6	4	0,3	0,65	Sand	0-0,20 Matjord Sand i botten. I norra delen fyllnadsmassor Från vägbank ca 0,35 djupt.	Ja	-	Anläggning 2
7	4	0,05	0,4	Sand	Berg ytligt i NV delen.	-	-	
8	4	0,05	0,4	Sand	Berg ytligt i NV delen.	-	-	
9	6	0,05	0,4	Sand	Berg ytligt i södra delen.	-	-	Dyngstad, täckt med skräphög av tegel.
11	7	0,25	0,4	Sand	0-0,25 Matjord, i botten sand.	-	Ja	Tegel, terrakotta, järnföremål.
12	4	0,15	0,45	Sand	0-0,2 Matjord, i botten sand. Delvis tjäle i schaktet.	-	-	
13	4	0,25	0,45	Sand	0-0,2 Matjord, i botten sand.	-	-	
14	4	0,3	0,45	Sand	0-0,25 Matjord, i botten sand.	-	Ja	Blomkrukskärvor, porslin, glas.
15	4	0,25	0,45	Sand	0-0,2 Matjord, i botten sand.	-	-	
16	4	0,2	0,25	Sand	0-0,18 Matjord, i botten sand.	-	Ja	Taktegel, tegelsten, plåtdetaljer och glas. Taktegel märkt Nabbensberg.
17	4	0,2	0,45	Sand	0-0,18 Matjord, 0,18-0,33 urlakning, 0,33-0,45 humös sand, i botten sand.	-	Ja	Taktegel, tegelsten och glas.
18	4	0,2	0,35	Sand	0-0,18 Förna, 0,18-0,12 urlakning, i botten sand.	-	Ja	Tegel, handsmidd spik, glas. Stenar från husgrund.

Bilaga 3. Anläggningar

Nr	Schakt	Typ	Form	Längd (m)	Bredd (m)	Djup under markytan (m)	Djup (m)	Beskrivning
1	4	Grop	Rund	0,7	0,65	0,25	0,25	Fin sand med kol. Delvis i schaktvägg varför längd uppskattad.
2	6	Grop	Rund	1,3	0,75	0,6	0,25	Humös, brun, sand med kol. Delvis i schaktvägg varför längd uppskattad.



Sammanställd av: Swedberg & Östlund. Källor: Nielsen 1993, Andersson & Ragnesten (red) 2005, OxCal

